

INFORME DE MONITOREO DE MEDIOS*

Fecha: 14/10/2022

Semana N° 41

Coordinación de Vigilancia Epidemiológica

*Vigilancia basada en eventos de interés epidemiológico mediante el monitoreo de medios abiertos de comunicación locales y nacionales.

Reporte de eventos:

Amenaza	Tema	Medio	Fecha	Resumen	Liga	Prioridad
Biológico	Tormenta tropical Karl	La Unión	14 octubre 2022	La tormenta tropical Karl se desplaza hacia el sureste con dirección hacia Tabasco, lo que ocasionará lluvias y rachas de viento fuertes en la República mexicana, informó la Comisión Nacional del Agua (Conagua).	https://www.launion.com.mx/morelos/nacional/noticias/215259-tormenta-tropical-karl-se-desplaza-hacia-tabasco.html	Bajo
Biológico	Prevención de enfermedades	La Unión	14 octubre 2022	La presidenta municipal de este lugar, Claudia Mazari Torres, aseguró que se han tomado las medidas necesarias para evitar contagios de enfermedades como covid-19, coxsackie, influenza, dengue, entre otras.	https://www.launion.com.mx/morelos/zona-sur/noticias/215251-toman-medidas-para-evitar-contagios-de-enfermedades-en-puente-de-ixtla.html	Bajo
Biológico	Prevención de ETV	La Unión	14 octubre 2022	En los municipios de Coatlán del Río y Mazatepec, del mismo modo, las autoridades confirmaron que en conjunto con distintas áreas se realizan trabajos de limpieza, además de que se colocará señalización para invitar a los visitantes a evitar el uso de botes o floreros para no generar criaderos potenciales del mosquito transmisor de las enfermedades como el dengue, chikungunya y zika.	https://www.launion.com.mx/morelos/zona-sur/noticias/215250-anuncian-mantenimiento-en-panteones-del-surponiente.html	Bajo



<http://ssm.gob.mx>



Servicios de Salud Morelos



@MorelosSalud

Callejón Borda N°3 Col. Centro C.P. 62000
Teléfono (777) 312 62 31 / 314 33 36 ext. 222

**Calle Gómez Azcárate No. 205, Col. Lomas de la Selva
C.P. 62270, Cuernavaca, Morelos. Tel.: 777 102 25 56**

INFORME DE RIESGOS METEOROLÓGICOS

Fecha: 14/10/2022

Semana N° 41

Coordinación de Vigilancia Epidemiológica

Fuente: Servicio Meteorológico Nacional de México, CONAGUA.

LA TORMENTA TROPICAL "KARL" OCASIONARÁ LLUVIAS EXTRAORDINARIAS EN ZONAS DE TABASCO Y CHIAPAS, ADEMÁS DE FUERTES RACHAS DE VIENTO Y OLEAJE ELEVADO

Durante este día, la **tormenta tropical "Karl"** se aproximará a Tabasco, originando lluvias puntuales extraordinarias en Chiapas y Tabasco; lluvias puntuales intensas en Veracruz y Campeche; puntuales muy fuertes en Oaxaca y fuertes en Puebla y Yucatán, además de viento con rachas de 60 a 80 km/h y oleaje de 1 a 3 metros de altura en las costas de Veracruz, Tabasco y Campeche, así como rachas de 50 a 60 km/h en Oaxaca. Por su parte, un **canal de baja presión** sobre el occidente, centro y sur del territorio nacional y la **entrada de humedad** del Océano Pacífico, generarán lluvias y chubascos en Guerrero, Jalisco, Colima y Michoacán. Asimismo, un **sistema frontal** sobre la frontera noreste de México, originará vientos fuertes de 50 a 60 km/h en Coahuila, Nuevo León y Tamaulipas, además de chubascos dispersos en Tamaulipas y lluvias aisladas en Coahuila y Nuevo León. Finalmente, la **circulación anticiclónica** en niveles medios de la atmósfera cubrirá el noroeste y norte de México, ocasionará ambiente estable y baja probabilidad de lluvias, asimismo se prevé ambiente vespertino cálido a caluroso con temperaturas de 35 a 40 °C en Baja California, Sonora, Nuevo León, Tamaulipas, Sinaloa y Yucatán.

Para más información sobre la **Tormenta Tropical "Karl"** en el Golfo de México, consulta los avisos del Servicio Meteorológico Nacional a través de: <https://smn.conagua.gob.mx/es/pronosticos/avisos/aviso-de-ciclone-tropical-en-el-oceano-atlantico>

Las lluvias mencionadas podrán estar acompañadas de descargas eléctricas fuertes rachas de viento y posible caída de granizo, además, podrían incrementar los niveles de ríos y arroyos y ocasionar deslaves e inundaciones.

lluvias aisladas (0.1-5mm):

Baja California, Sonora, Sinaloa, Chihuahua, Nuevo León, Durango, Nayarit, Hidalgo, Querétaro, Tlaxcala y **Morelos**.

Temperaturas Máximas de 30-35 °C:

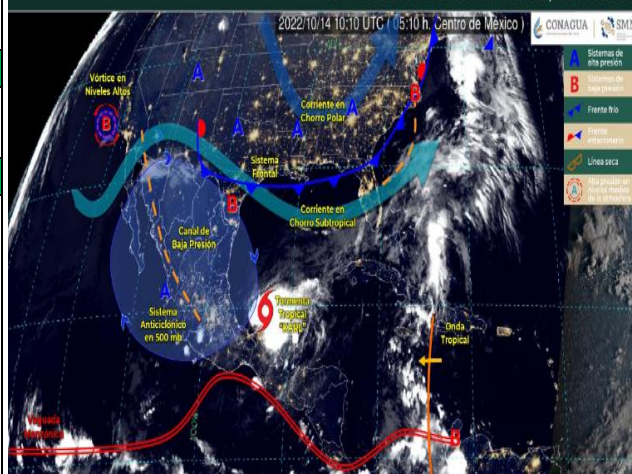
Michoacán, Guerrero, Oaxaca (costa), Veracruz, Chiapas, Campeche y Quintana Roo.

Pronostico en región Mesa Central:

Cielo medio nublado con bancos de niebla durante la mañana en zonas montañosas. Por la tarde, incremento de nubosidad y probabilidad de lluvias puntuales fuertes en Puebla, así **como lluvias aisladas en Morelos**, Querétaro, Hidalgo y Tlaxcala, y sin lluvia en Guanajuato. Ambiente fresco por la mañana y frío en sierras de Hidalgo, Puebla y Tlaxcala. Ambiente templado a cálido por la tarde. Viento del norte y noreste de 10 a 25 km/h con rachas de 40 km/h.

SISTEMAS METEOROLÓGICOS ACTUALES

Núm. 573 del 14 de octubre de 2022 / 06:00 horas



<http://ssm.gob.mx>



Servicios de Salud Morelos



@MorelosSalud

Callejón Borda N°3 Col. Centro C.P. 62000
Teléfono (777) 312 62 31 / 314 33 36 ext. 222

**Calle Gómez Azcárate No. 205, Col. Lomas de la Selva
C.P. 62270, Cuernavaca, Morelos. Tel.: 777 102 25 56**

INFORME DE MONITOREO VOLCÁNICO Y SISMOLÓGICO

Fecha: 14/10/2022

Semana N° 41

Coordinación de Vigilancia Epidemiológica

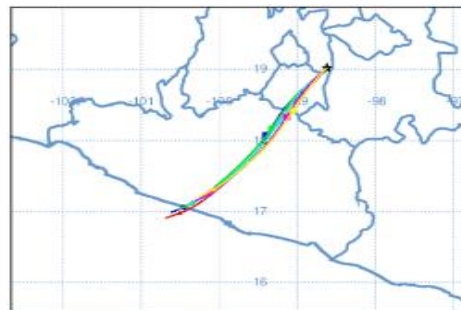
Fuente: Servicio Sismológico Nacional, UNAM. / Centro nacional de Prevención de Desastres (CENAPRED)-SEGOB, SENEAM-SCT y NOAA.


En las últimas 24 horas, mediante los sistemas de monitoreo del volcán Popocatepetl, se detectaron 178 exhalaciones, acompañadas de vapor de agua, gases volcánicos y ligeras cantidades de ceniza. También se identificaron dos explosiones menores ayer a las 11:38 y 16:35 hora local. Adicionalmente, se registraron 18 minutos de secuencia de exhalaciones. Durante la mañana y al momento de este reporte se observa una ligera emisión vapor de agua, gases volcánicos, con dirección noroeste.

NIVEL DE ALERTA	SEMAFORO	AMARILLO-FASE 2	RECOMENDACIONES PARA LA FASE AMARILLO FASE 2
	<p>El volcán presenta incremento en su actividad, con explosiones esporádicas:</p> <ul style="list-style-type: none"> Pluma continua de vapor de agua y gas. Caída de ceniza leves a moderadas en poblaciones cercanas. Lanzamiento de fragmentos incandescentes y posibilidad de flujos piroclásticos de corto alcance asociado a las explosiones. Crecimiento y destrucción de domos de lava. Flujos de lodo o escombros de corto alcance. 		
			<ol style="list-style-type: none"> Continuar con el radio de seguridad de 12 km, por lo que la permanencia en esa área no está permitida. Controlar el tránsito entre Santiago Xalitlintla y San Pedro Nexapa, vía Paso de Cortés. A las autoridades de Protección Civil, mantener sus procedimientos preventivos, de acuerdo con sus planes operativos. A la población se le recomienda elevar la atención a los avisos de las autoridades de su localidad y se exhorta a no acercarse al volcán, y mucho menos al cráter. Mantenerse fuera de cañadas ante posibles flujos de lodo, principalmente en temporada de lluvias.

PRONOSTICO DE CAIDA DE CENIZA

En caso de una exhalación de ceniza volcánica, el pronóstico de trayectoria hacia el sur-suroeste (simulando exhalación cada hora en las próximas 6 horas), a su paso por la zona oeste del estado de Puebla; zona noreste, este, sureste y sur del estado de Morelos y zona noreste y centro del estado de Guerrero, para las primeras 12 horas de pronóstico, (09:00 a las 21:00 hora local). Posteriormente para las últimas 12 horas de pronóstico (21:00 a las 09:00 hora local del día siguiente), las trayectorias continúan hacia la zona noreste, centro y sur-suroeste del estado de Guerrero y sobre el Océano Pacífico en donde concluirían.



SISMOS	<p>Se registró sismo de magnitud de 4.0 grados Richter, a las 04:47:48 hrs con localización del epicentro a 121 km al suroeste de Pijijiapan, Chiapas.</p> <p>NO PERCIBIDO EN EL ESTADO DE MORELOS.</p>	
	<p>REPORTE DE DAÑOS A LA POBLACION</p> <p>PROTECCIÓN CIVIL</p> <p>Sin reporte de daños a la población ni a la infraestructura en salud.</p>	



<http://ssm.gob.mx>



Servicios de Salud Morelos



@MorelosSalud

Callejón Borda N°3 Col. Centro C.P. 62000
Teléfono (777) 312 62 31 / 314 33 36 ext. 222

Calle Gómez Azcárate No. 205, Col. Lomas de la Selva
C.P. 62270, Cuernavaca, Morelos. Tel.: 777 102 25 56

INFORME DE MONITOREO DE TEMPERATURAS Y CALIDAD DEL AIRE

Fecha: 14/10/2022

Semana N° 41

Coordinación de Vigilancia Epidemiológica

Fuente: Comisión Estatal de Agua (CEAGUA)

**PRONOSTICO DE TEMPERATURAS POR
MUNICIPIO**

**TEMPERATURAS MÁXIMAS Y MÍNIMAS,
ULTIMAS 24 HRS**

Municipio	Min.	Max.	Municipio	Min.	Max.
Amacuzac	16°	32°	Tepalcingo	17°	31°
Cuautla	14°	28°	Ayala	17°	31°
Jiutepec	16°	27°	Huitzilac	07°	20°
Temixco	16°	32°	Tepoztlán	14°	27°
Tlaltizapán	17°	30°	Zacualpan	13°	24°
Axochiapan	17°	32°	Tlaquiltenango	17°	34°
Cuernavaca	13°	27°	Puente de Ixtla	18°	34°
Jojutla	20°	33°			

Mínimas

Huitzilac	07° 20°
Tetela del Volcán	13° 23°
Totolapan	12° 24°
Ocuituco	14° 24°

Máximas

Tlaquiltenango	17° 34°
Jojutla	20° 33°
Axochiapan	17° 32°
Zacatepec	18° 31°

CALIDAD DEL AIRE

ÍNDICE AIRE Y SALUD	NIVEL DE RIESGO ASOCIADO	RECOMENDACIONES	
		GRUPOS SENSIBLES	PARA TODA LA POBLACIÓN
<p>Estación de Monitoreo Cuernavaca Centro, Morelos</p> <p>63 Moderado Updated on Friday 9:00 Temp.: 21°C</p> <p>Current Past 48 hours data</p> <p>PM2.5 AQI 63 13 72</p> <p>PM10 AQI 24 9 39</p>	<p>Moderado</p> <p>Las personas sensibles pueden experimentar síntomas respiratorios (asmáticos), posible agravamiento de enfermedad pulmonar y cardiaca en personas con enfermedad cardiopulmonar y adultos mayores.</p>	<p>Considera reducir las actividades físicas vigorosas al aire libre.</p>	<p>Disfruta las actividades al aire libre.</p>



<http://ssm.gob.mx>



Servicios de Salud Morelos



@MorelosSalud

Callejón Borda N°3 Col. Centro C.P. 62000
Teléfono (777) 312 62 31 / 314 33 36 ext. 222

Calle Gómez Azcárate No. 205, Col. Lomas de la Selva
C.P. 62270, Cuernavaca, Morelos. Tel.: 777 102 25 56

INFORME DE MONITOREO EPIDEMIOLÓGICO

Fecha: 14/10/2022

Semana N° 41

Coordinación de Vigilancia Epidemiológica

Fuente: Jurisdicciones Sanitarias del estado de Morelos.

JURISDICCION SANITARIA I:

☞ SIN EVENTOS EXTRAORDINARIOS.

JURISDICCION SANITARIA II:

☞ SIN EVENTOS EXTRAORDINARIOS.

JURISDICCION SANITARIA III:

SISTEMA NOTINMED

○ Brote de VARICELA.

- ☞ Folio: **NM00294337-0**
- ☞ Municipio: **YAUTEPEC**
- ☞ Lugar: **COL. IGNACIO BASTIDA**
- ☞ Población afectada: **4 casos confirmados por criterios clínicos**
- ☞ Defunciones: **0**
- ☞ Fecha de inicio de brote: **07/10/2022**
- ☞ Caso índice: **11/10/2022**
- ☞ Tasa de ataque: **0.2%**
- ☞ Tasa de letalidad: **0.0%**
- ☞ Fecha probable de cierre de brote: **07/11/2022**



<http://ssm.gob.mx>



Servicios de Salud Morelos



@MorelosSalud

Callejón Borda N°3 Col. Centro C.P. 62000
Teléfono (777) 312 62 31 / 314 33 36 ext. 222

**Calle Gómez Azcárate No. 205, Col. Lomas de la Selva
C.P. 62270, Cuernavaca, Morelos. Tel.: 777 102 25 56**